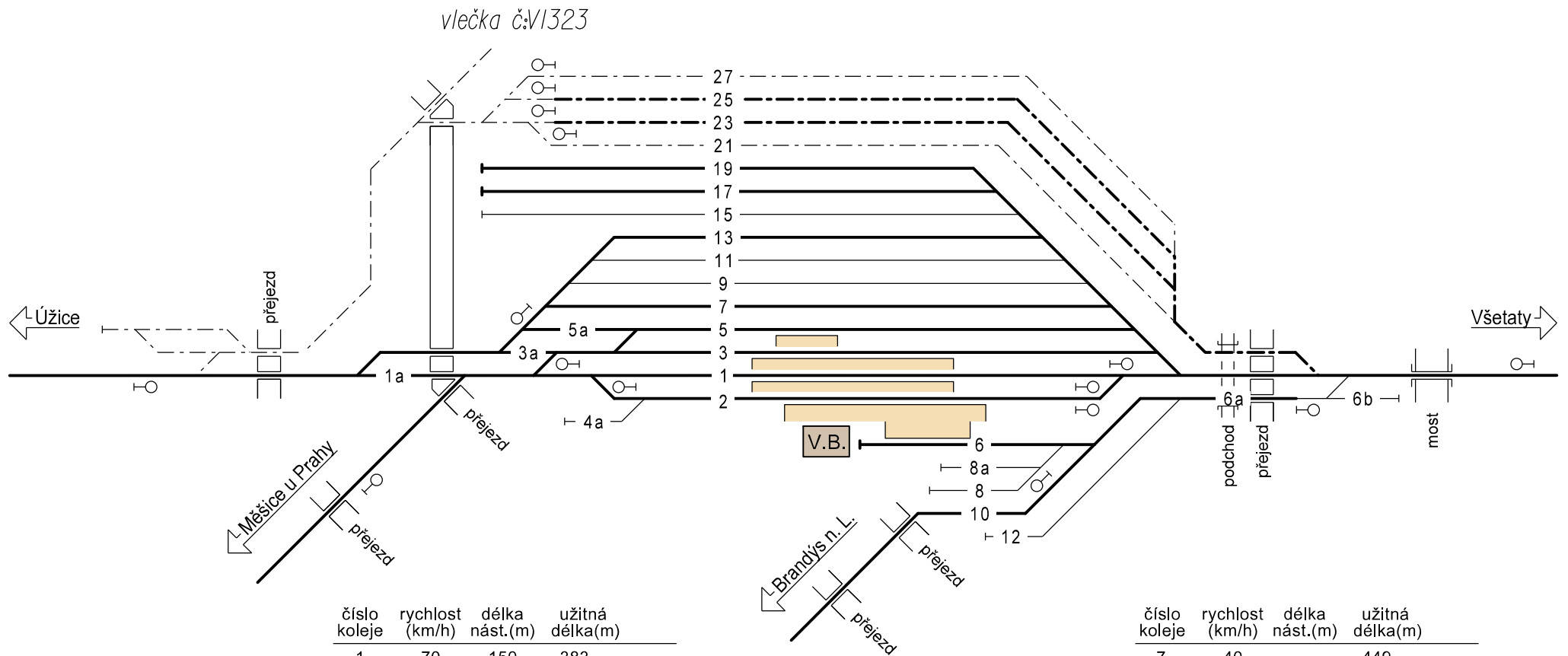


ŽST Neratovice

km 17,864 = km 34,185

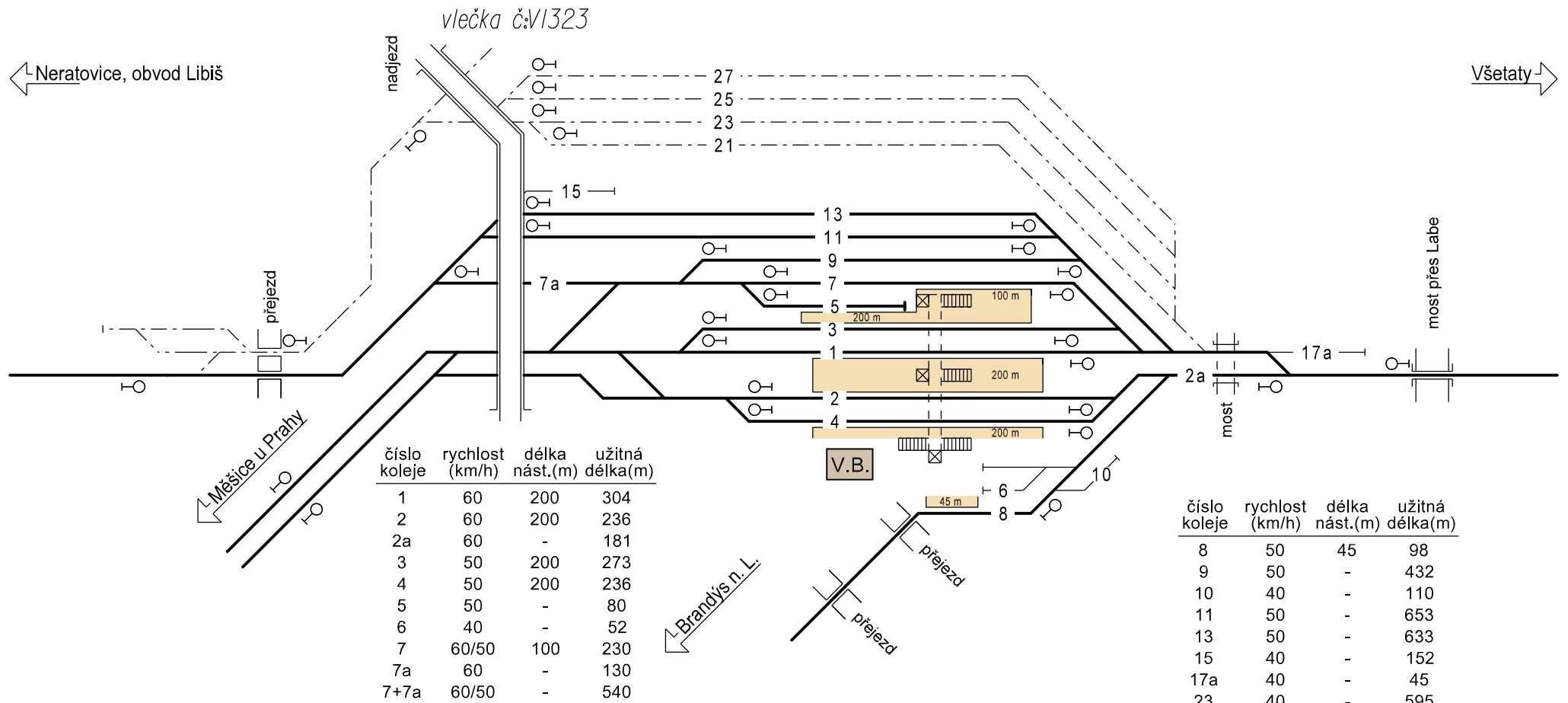


číslo koleje	rychlost (km/h)	délka nást.(m)	užitná délka(m)
1	70	150	383
2	40	150	366
3	40	150	400
3a	40	-	70
5	40	42	351
5a	40	-	99
6	40	35	200
6a	40	-	111

číslo koleje	rychlost (km/h)	délka nást.(m)	užitná délka(m)
7	40	-	449
10	40	-	-
13	40	-	322
17	40	-	455
19	40	-	455
23	40	-	595
25	40	-	535

ŽST Neratovice

km 17,834 = km 34,135



Pozn. Výchozím stavem se rozumí stav po realizaci uvažovaných souvisejících staveb.

ŽST Dřísy-Křenek

km 354,482

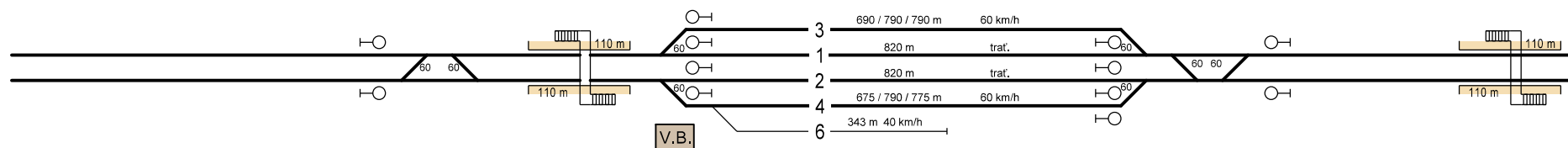
zast. Dřísy
km 353,825

ŽST Dřísy-Křenek
km 354,482

zast. Ovčáry
km 355,765

← Stará Boleslav Les

Všetaty →



Pozn. Výchozím stavem se rozumí stav po realizaci uvažovaných souvisejících staveb.



Legenda a popis:

- dopravní kolej
- manipulační kolej
- - - vlečka
- nástupiště

Schémata železničních stanic

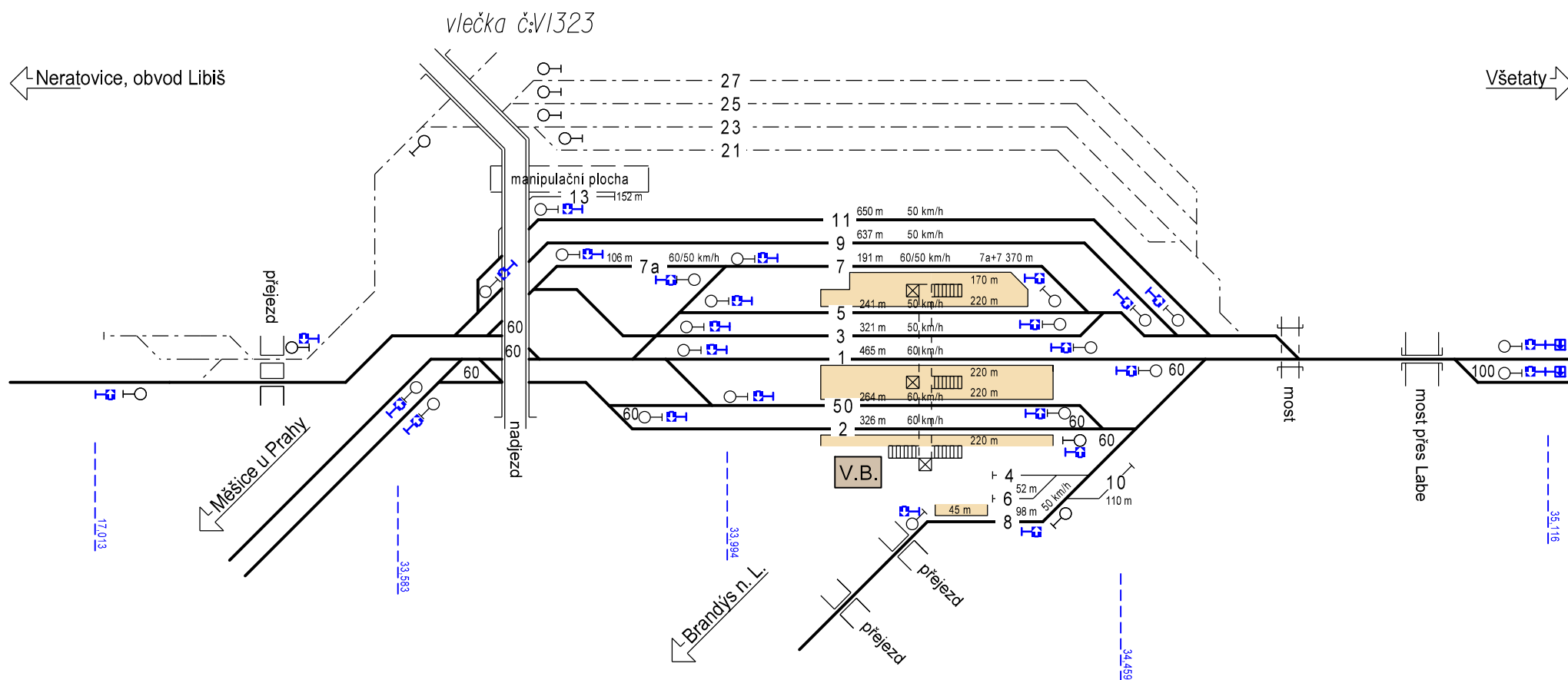
ŽST Dřísy-Křenek; invariantní

Příloha

P.1.4

ŽST Neratovice

km 17,834 = km 34,135

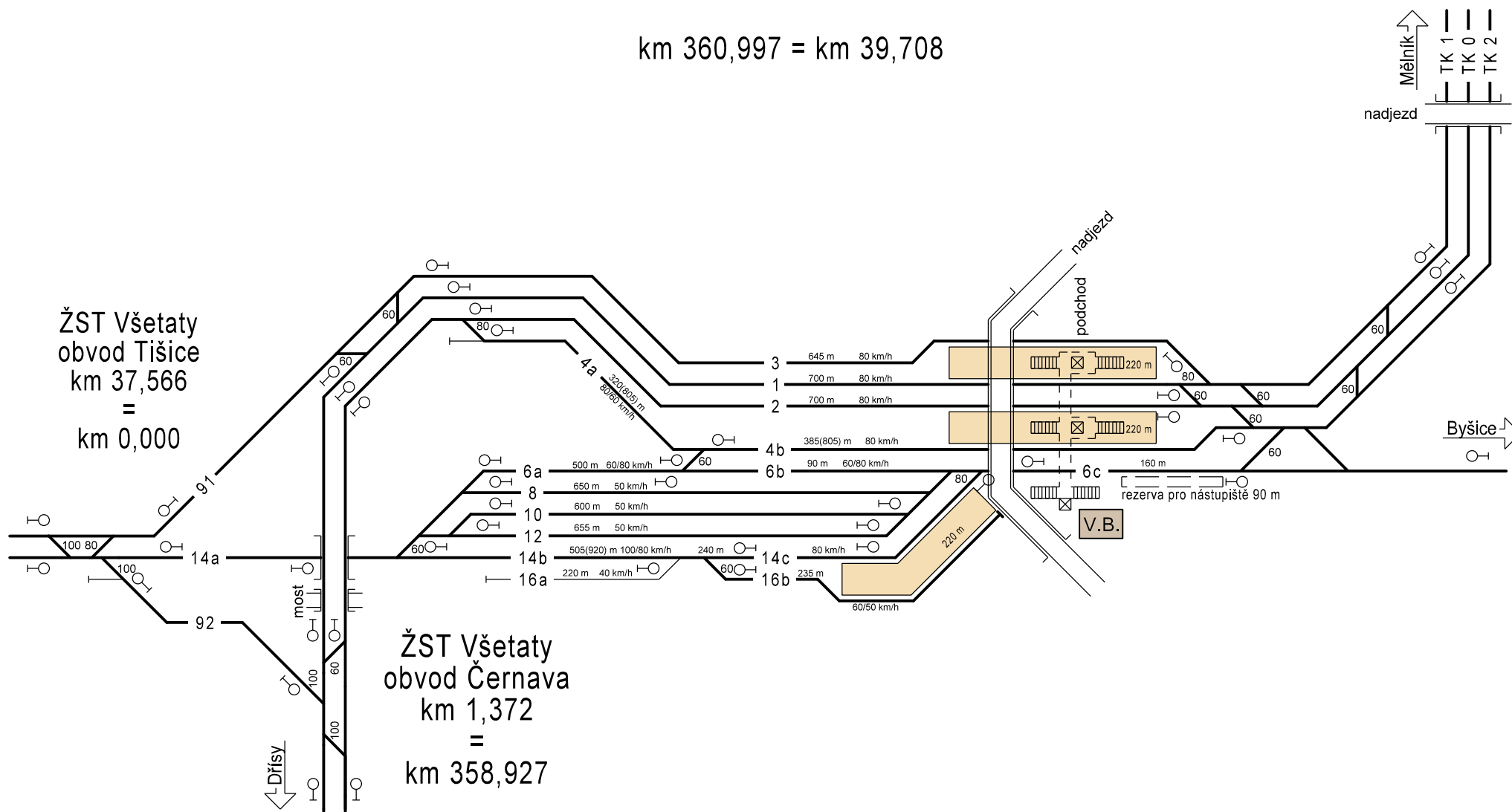


ŽST Všetaty

km 360,997 = km 39,708

ŽST Všetaty
obvod Tišice
km 37,566
=
km 0,000

ŽST Všetaty
obvod Černava
km 1,372
=
km 358,927



ŽST Neratovice

km 17,864 = km 34,185

